















Legende







Bestand

-  Fahrbahnbegrenzung
-  Flurstücksgrenze
-  Straßenbeleuchtung
-  Lichtsignalanlage
-  Gebäude
-  Grundstückszufahrt

Maßnahme

-  Fahrbahnbegrenzung entfällt
-  Fahrbahnbegrenzung Hochbord
-  Fahrbahnbegrenzung Flachbord
-  Roteinfärbung
-  Fahrbahnteiler / Aufpflasterung
-  Grünfläche

Verkehrszeichen

-  Fahrradstraße
-  Radweg / Radfahrstreifen
-  Gemeinsamer Geh- / Radweg
-  Vorfahrtstraße
-  Halt! Vorfahrt gewähren
-  Kfz-Einbahnstraße, Rad-frei

Planungsempfehlung

BS07 Knotenpunkt
Lemgoer Straße / Liemerstraße

Bestand: Knotenpunkt, vorfahrtsgeregt

Planung: Umbaumaßnahme, Schutzstreifen,
Radweg, Querungshilfe



19.10.2023

Maßstab: 1:500